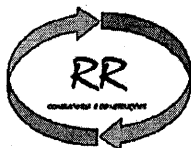


ESTADO DO MARANHÃO
PREFEITURA MUNICIPAL DE ARAME

CNPJ: 12.542.767/0001-21 FONE FAX 99 3532-4554
Rua Nova, SN, Centro CEP. 65.945-000 – ARAME - MA

COTAÇÕES



RR CONSULTORIA E CONSTRUÇÕES EIRELI - EPP

CNPJ: 28.214.639/0001-99



Ofício nº 018/2021 ENG.OBRAS

A

Prefeitura Municipal de Arame
Secretaria de Obras e Urbanismo
A/C: Sr. Secretário Paulo Casé Fernandes

Ref.: Solicitação de proposta de preço para os serviços de Aerolevanteamento de Área Urbana Adensada com área de aproximadamente 500,00 hectares.

Prezados (as) Senhores (as),

A RR Consultoria e Construções Eireli - EPP, inscrita no CNPJ nº 28.214.639/0001-99, vem através deste enviar, em abaixo, a proposta de preços referente aos serviços de Aerolevanteamento de área urbana adensada com área de aproximadamente 500,00 hectares:

1 - Orçamento:


ITEM	DESCRIÇÃO	UND	QTD	PREÇO UNIT	PREÇO TOTAL
1	Mobilização e Desmobilização				R\$ 700,00
2	Aerofotogrametria				R\$ 31.775,00
2.1	Coleta de Pontos de Controle - GPS Geodésico	Dia	5,00	R\$ 80,00	R\$ 400,00
2.2	Aerofotogrametria com drone em áreas urbanas (400 Pés)	ha	500,00	R\$ 31,50	R\$ 15.750,00
2.3	Processamento de imagens com delimitação dos lotes e curvas de níveis	ha	500,00	R\$ 31,25	R\$ 15.625,00
Valor Total					R\$ 32.475,00

Importa a presente proposta o valor de R\$ 32.475,00 (Trinta e dois mil, quatrocentos e setenta e cinco reais centavos).


2 - Prazo de Execução: 20 (vinte) dias.

3 - Validade da Proposta: 60 (sessenta) dias.

São Luís (MA), 10 de agosto de 2021.


RR Consultoria e Construções Eireli - EPP
ADRIANA BORGES DA SILVA

A
PREFEITURA MUNICIPAL DE ARAME.
NESTA



Prezados Senhores:

Atendendo vossa solicitação, apresentamos nossa cotação de preços para a realização de serviços de Aerolevantamento de Área Urbana Adensada com área de aproximadamente 500,00 hectares, abaixo discriminados:

1. - DISCRIMINAÇÃO:


ITEM	DESCRIÇÃO	UND	QUANTIDADE	PREÇO UNITÁRIO	PREÇO TOTAL
1	Mobilização e Desmobilização				R\$ 650,00
2	Aerofotogrametria				R\$ 32.120,00
2.1	Coleta de Pontos de Controle - GPS Geodésico	Dia	5,00	R\$ 84,00	R\$ 420,00
2.2	Aerofotogrametria com drone em áreas urbanas (400 Pés)	ha	500,00	R\$ 31,90	R\$ 15.950,00
2.3	Processamento de imagens com delimitação dos lotes e curvas de níveis	ha	500,00	R\$ 31,50	R\$ 15.750,00
VALOR TOTAL DOS SERVIÇOS					R\$ 32.770,00

VALOR TOTAL DOS SERVIÇOS R\$ 32.770,00 (TRINTA E DOIS MIL, SETECENTOS E SETENTA REAIS).

2. - VALIDADE: 20 dias.

Sendo o que tínhamos no momento. Aproveitamos a oportunidade para renovar nossos elevados protestos de estima e consideração.

Cordiais Saudações.



SAMUEL DÓRIA DE CARVALHO JUNIOR
Construtora Tapajós.
CNPJ: 05.644.794/0001-40

HÁBIL CONSTRUÇÕES E SERVIÇOS LTDA

CNPJ: 26.972.322/0001-96



À
Prefeitura Municipal de Arame-MA.
A/C: Sr. Paulo Fernandes
Secretário de Obras e Urbanismo
Nesta.

São Luís, 13 de Agosto de 2021.

Assunto: Proposta de preço para os serviços de Aerolevanteamento de Área Urbana Adensada com área de aproximadamente 500,00 ha.

Prezados Senhores:

Atendendo vossa solicitação, apresentamos nossa proposta comercial para realização dos serviços de **Aerolevanteamento de Área Urbana Adensada** com área de aproximadamente 500,00 ha, conforme discriminação abaixo:

1 - **DISCRIMINAÇÃO DOS SERVIÇOS:**

ITEM	DESCRIÇÃO	UND	QTD	PREÇO UNIT	PREÇO TOTAL
1	Mobilização e Desmobilização				R\$ 675,00
2	Aerofotogrametria				R\$ 31.917,50
2.1	Coleta de Pontos de Controle - GPS Geodésico	Dia	5,00	R\$ 83,50	R\$ 417,50
2.2	Aerofotogrametria com drone em áreas urbanas (400 Pés)	ha	500,00	R\$ 31,50	R\$ 15.750,00
2.3	Processamento de imagens com delimitação dos lotes e curvas de níveis	ha	500,00	R\$ 31,50	R\$ 15.750,00

VALOR: TRINTA E DOIS MIL, QUINHENTOS E NOVENTA E DOIS REAIS E CINQUENTA CENTAVOS.

EXECUÇÃO: 30 dias a contar da data de aceitação.

2 - **FORMA DE PAGAMENTO:**

Quando da conclusão dos serviços e emissão da Nota fiscal através de depósito bancário.

3 - **VALIDADE DA PROPOSTA:**

Validade da proposta é de 45 dias.

Atenciosamente,

Rafaela Lima Correa
Rafaela Lima Correa
HÁBIL CONSTRUÇÕES E SERVIÇOS LTDA.



ESTADO DO MARANHÃO

PREFEITURA MUNICIPAL DE ARAME

CNPJ: 12.542.767/0001-21 FONE FAX 99 3532-4554

Rua Nova, SN, Centro CEP: 65.945-000

MAPA DE APURAÇÃO DE PREÇO MÉDIO

Objeto: Contratação de empresa de Engenharia para a Execução dos Serviços de Aerolevanteamento de Área Urbana adensada, na cidade de Arame-MA, por meio da Secretaria Municipal de Obras e Urbanismo.

ITEM	DESCRIÇÃO	UNID	QTDE	R R CONSULTORIA E CONSTRUÇÕES EIRELI - EPP		CONSTRUTORA TAPAJÓS		HÁBIL CONSTRUÇÕES E SERVIÇOS LTDA		PREÇO MÉDIO	
				V. UNIT.	V. TOTAL	V. UNIT.	V. TOTAL	V. UNIT.	V. TOTAL	V. UNIT.	V. TOTAL
1	MOBILIZAÇÃO E DESMOBILIZAÇÃO	SERV	1,00	R\$ 700,00	R\$ 700,00	R\$ 650,00	R\$ 650,00	R\$ 675,00	R\$ 675,00	R\$ 675,00	R\$ 675,00
2	AEROFOTOGRAMETRIA			R\$ 31.775,00	R\$ 31.775,00	R\$ 32.120,00	R\$ 32.120,00	R\$ 31.917,50	R\$ 31.917,50	R\$ 31.937,50	R\$ 31.937,50
2.1	Coleta de Pontos de Controle - GPS Geodésio	DIA	5,00	R\$ 80,00	R\$ 400,00	R\$ 84,00	R\$ 420,00	R\$ 83,50	R\$ 417,50	R\$ 82,50	R\$ 412,50
2.2	Aerofotogrametria com drone em áreas urbanas (400 Pés)	ha	500,00	R\$ 31,50	R\$ 15.750,00	R\$ 31,90	R\$ 15.950,00	R\$ 31,50	R\$ 15.750,00	R\$ 31,63	R\$ 15.816,67
2.3	Processamento de imagens com delimitações dos lotes e curvas de níveis	ha	500,00	R\$ 31,25	R\$ 15.625,00	R\$ 31,50	R\$ 15.750,00	R\$ 31,50	R\$ 15.750,00	R\$ 31,42	R\$ 15.708,33
					R\$ 32.475,00		R\$ 32.770,00		R\$ 32.592,50		R\$ 32.612,50

Valor Total Estimado : R\$: 32.612,50 (trinta e dois mil, seiscentos e doze reais e cinquenta centavos).

Arame-MA, 16 de Agosto de 2021


FABIANO SOUZA SALES
Setor de Compras

